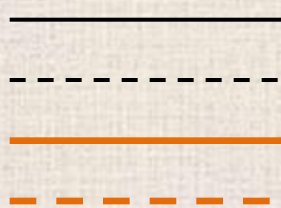
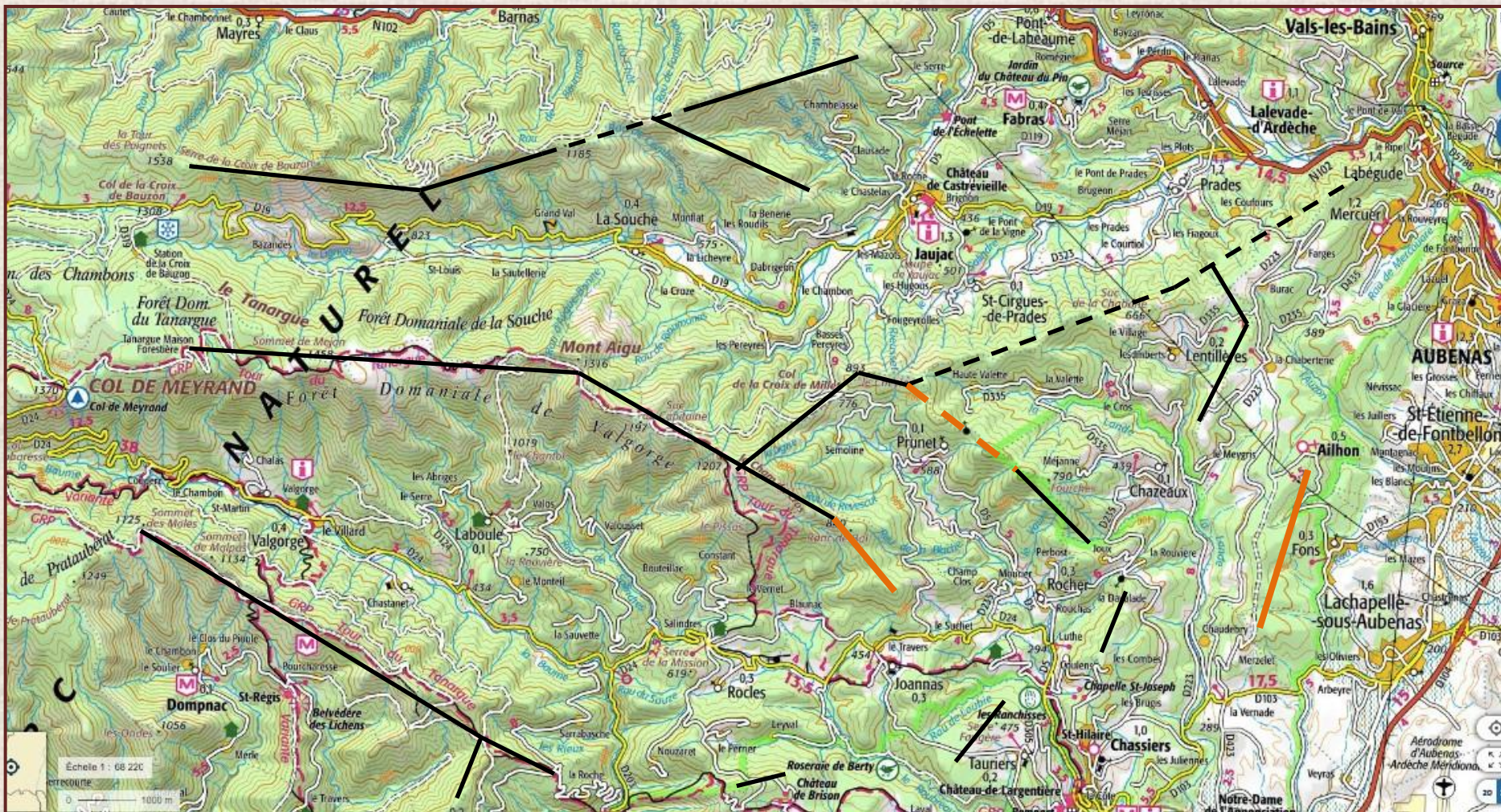


AVIS DE TEMPÊTE CÉVENOLE

ENVIRONNEMENT, SANTÉ, PAYSAGES, PATRIMOINE

Menaces d'industrialisation éolienne de nos espaces naturels Janvier 2022

On précise ici les sites, essentiellement lignes de crêtes, ciblés ou potentiellement ciblés par des implantations d'éoliennes industrielles dans le secteur des Cévennes ardéchoises situé entre Aubenas et le massif du Tanargue. Les illustrations permettent d'apprécier les enjeux paysagers correspondants.




Ligne de crête potentiellement ciblée

Ligne de crête déjà ciblée par des projets éoliens (années 2011-2018)

Ligne de crête potentiellement ciblée avec risque accru en 2022

Ligne de crête déjà ciblée par des projets éoliens (années 2011-2018) et avec risque accru en 2022




Au second plan, le piémont du Tanargue vu depuis les hauteurs au-dessus de Montpezat



Haute vallée de la Ligne vue depuis la Cham du Cros. A l'horizon, l'axe Coiron-Mézenc.




Haute vallée de la Lande



Au-dessus de St-Cirgues-de-Prades. En bas Prades, Lalevade et la vallée de l'Ardèche. Au fond, l'Escrinet et l'axe Coiron-Mézenc.



Jaujac, siège du PNR des Monts d'Ardèche



Au premier plan la crête entre le col de Farges et Ailhon, au second plan le massif de Berg, au fond les Préalpes Drômoises.



Au second plan l'Adret de Jaujac et la crête sud de la vallée de l'Ardèche



Crête nord de la haute vallée de la Ligne. Au fond la Cham du Cros.



Le flanc sud du Tanargue et la vallée de la Beaume vus depuis le col de Meyrand



Vue de la Montagne Ardéchoise depuis les hauteurs au-dessus de St-Cirgues-de-Prades



Quel avenir pour les crêtes des Cévennes Ardéchoises?

contact@adtc07.org



ADTC – Journées du patrimoine, septembre 2013